


Création du dossier - 3^{ème} étape

Mes dossiers

Filter ▼


Créer un dossier

PC 054 435 2110002 Permis de Construire 23/07/2021 09:28:00 1 grande rue 54530 preny Détail	CU 054 435 2150002 Certificat d'Urbanisme Opérationnel 23/07/2021 09:00:47 1 GRANDE RUE 54530 PRENY Détail	PC 054 435 2110001 Permis de Construire 23/07/2021 08:59:44 1 grande rue 54530 preny Détail
DP 054 435 21T0009 Déclaration Préalable Maison Individuelle 23/07/2021 08:51:53 1 grande rue 54530 preny Détail	DP 054 435 21T0008 Déclaration Préalable Lotissement 22/07/2021 15:06:53 1 GDE RUE 54530 PRENY Détail	CU 054 435 2150001 Certificat d'Urbanisme Informatif 22/07/2021 15:06:30 1 Grande Rue 54530 Preny Détail

Notifications  Nouvelle(s) notification(s)

— Récépissé de dépôt | 13/08/2019 15:01:02

Le récépissé de dépôt (Accusé de Réception Electronique) de votre dossier est disponible.


 [recepisse_depot.pdf](#)

— Enregistrement | 13/08/2019 10:25:38

Votre dossier a bien été enregistré dans la plateforme de dépôt, le numéro d'Accusé d'Enregistrement Electronique (AEE) est 87085-9.

Création du dossier - 4^{ème} étape

Demande de pièces complémentaires si le dossier est jugé incomplet

Notifications  Nouvelle(s) notification(s)


— Demande de pièces | 13/08/2019 15:43:30

Une demande de pièces pour votre dossier est disponible.

 [demande_piece.pdf](#)

— Récépissé de dépôt | 13/08/2019 15:01:02

Le récépissé de dépôt (Accusé de Réception Electronique) de votre dossier est disponible.

 [recepisse_depot.pdf](#)

— Enregistrement | 13/08/2019 10:25:38

Votre dossier a bien été enregistré dans la plateforme de dépôt, le numéro d'Accusé d'Enregistrement Electronique (AEE) est 87085-9.

Création du dossier - 5^{ème} étape

La notification de décision

Vous serez notifié par mail de l'avancée de votre dossier et de la décision portée à ce dernier.

Connectez-vous à Geopermis.fr pour consulter le détail.

GeoPermis

dépôt et suivi en ligne
de vos autorisations d'urbanisme
sur [Geopermis.fr](#)



Quels délais pour l'instruction des autorisations d'urbanisme selon les travaux ?

Les délais d'instruction indiqués sont ceux du traitement du dossier par le service instructeur de la Communauté d'Agglomération Sarreguemines Confluences, majorés si consultation de services extérieurs. Vous en serez alors informés par courrier ou par courriel. Les délais courent dès le moment où le dossier est déposé en mairie ou par voie électronique et qu'il est complet (la complétude est vérifiée par l'instructeur).

En cas de dossier incomplet, vous disposerez **de 3 mois à compter de la réception du courrier ou du mail** vous informant que des pièces complémentaires sont à fournir. L'instruction reprendra dès que le dossier sera complété.

Qui pour vous renseigner ?

Communauté d'Agglomération Sarreguemines Confluences
Service Urbanisme
99 Rue Maréchal Foch – 57200 SARREGUEMINES

Tél. : 03 87 28 97 42

Courriel : urbanisme@agglo-sarreguemines.fr

Accueil téléphonique du lundi au jeudi de 11h00 à 17h00.

La Communauté d'Agglomération Sarreguemines Confluences met en place un dispositif gratuit pour déposer vos demandes d'autorisation d'urbanisme par voie électronique : **GeoPermis.fr**.

Autorisation d'urbanisme	Travaux	Délai de base
Certificat d'urbanisme d'information (ou CUa) et opérationnel (ou Cub)	Précise les règles (Cua) et faisabilité d'un projet (Cub)	Un délai d'un mois d'instruction pour le Cua et de deux mois pour le Cub
La déclaration préalable	Travaux sur un bâtiment déjà construit et de petit gabarit (extension, ouvertures, façades...)	Un mois de délai d'instruction
Le permis de construire	Les constructions nouvelles, même sans fondations de plus de 20 m ²	Un délai de deux mois d'instruction pour un projet de construction d'une maison individuelle et trois mois pour les autres travaux
Le permis d'aménager	Les travaux concernant un aménagement spécial tels que les aires de lotissements, de campings ou d'un parking	Un délai de 3 mois d'instruction

**Des délais supplémentaires peuvent avoir lieu dépendamment du projet*

Pour toute demande d'autorisation ou de certificat d'urbanisme, vous avez ainsi la possibilité :

- Soit de déposer votre dossier papier dans votre mairie ;
- Soit de le compléter et de le transmettre par voie électronique via la plateforme GéoPermis.

Pourquoi déposer votre demande d'autorisation d'urbanisme par voie électronique ?

Un service plus accessible : créez ou consultez votre dossier 24h/24 et 7j/7.

Un service plus simple : AD'AU sur le site Service-Public.fr qui vous guide pour compléter votre dossier.

Un service plus fluide et une instruction plus rapide : tous les services consultés pour l'instruction du dossier disposent des mêmes informations en simultané.

Un service plus vert : la dématérialisation des documents s'inscrit dans une démarche écologique.

Comment déposer votre demande d'autorisation d'urbanisme ?

• Si vous choisissez le format papier :

Votre dossier de demande d'autorisation d'urbanisme est à déposer dans votre mairie, qui vous fournira un accusé de dépôt. Vos échanges avec l'administration se feront par voie électronique si vous donnez votre accord, ou par voie postale dans le cas contraire.

• Si vous choisissez le format électronique :

Prérequis : une adresse mail valide et les documents nécessaires à votre demande.

Pour les connaître, rendez-vous sur service-public.fr, rubrique logement / permis de construire. Vous y retrouverez les CERFA officiels pour chaque autorisation d'urbanisme, avec la possibilité de les compléter en ligne, et un récapitulatif des pièces justificatives à fournir.

GeoPermis.fr - les grandes étapes

Création du dossier > 1^{ère} étape

GeoPermis

Plateforme de dépôt de dossier d'urbanisme.

Adresse courriel

Mot de passe

Mot de passe oublié

Se connecter

OU

Créer un compte

Création du dossier > 2^{ème} étape

Créer un dossier

Commune du lieu des travaux

* 87000

Choisissez une commune :

LIMOGES
ARTS DU FEU
ET INNOVATION
Limoges

Formulaire de la demande (Cerfa)

Télécharger le CERFA officiel

* CU VENTE DUPONT.pdf Parcourir

Les champs indiqués par une * sont obligatoires

Annuler Suivant